


Cantone dei Grigioni



Comune di **ROSSA**

La Motta

# PIANIFICAZIONE LOCALE

## 1 : 1'000

DECISO DALL' ASSEMBLEA COMUNALE

DEL:  
IL SINDACO  
IL SEGRETARIO

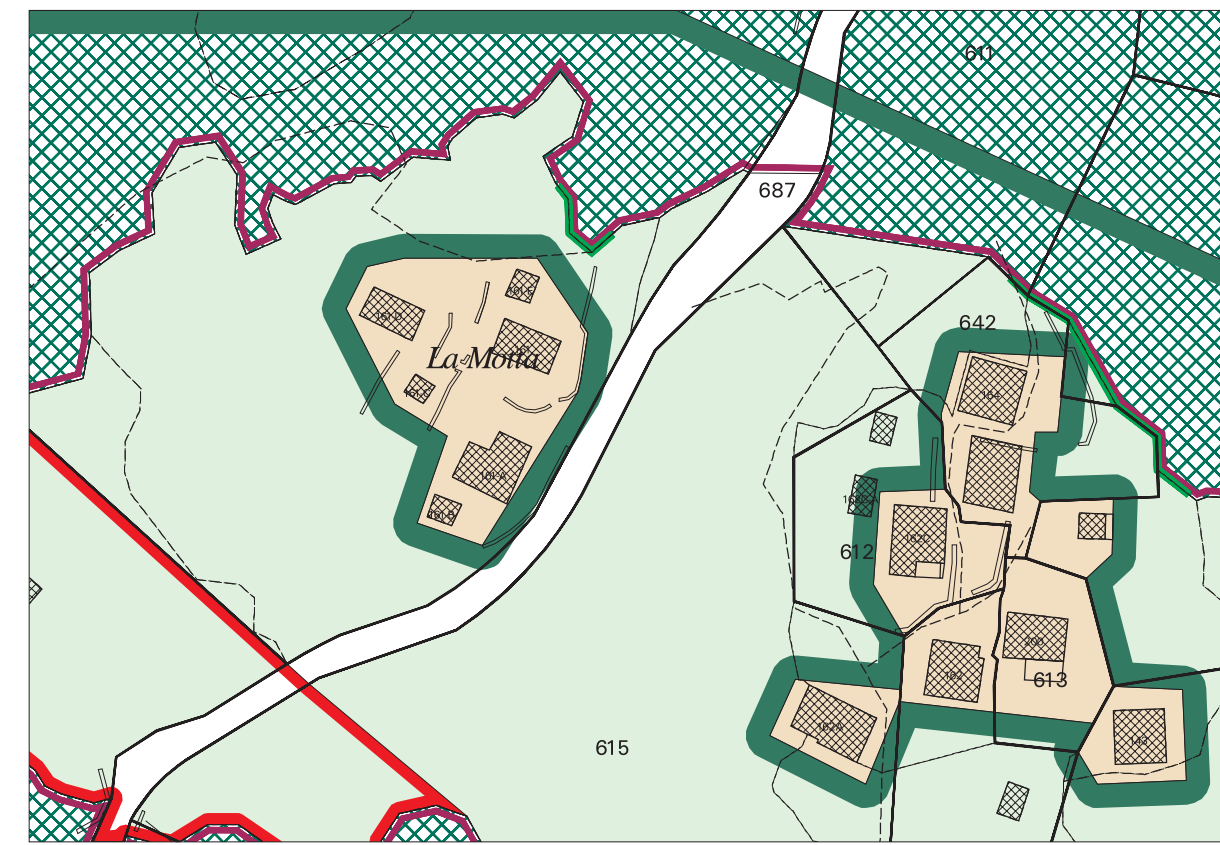
APPROVATO DAL GOVERNO  
IL:

DECRETO NO.:

IL PRESIDENTE

IL CANCELLIERE

### PIANO DELLE ZONE



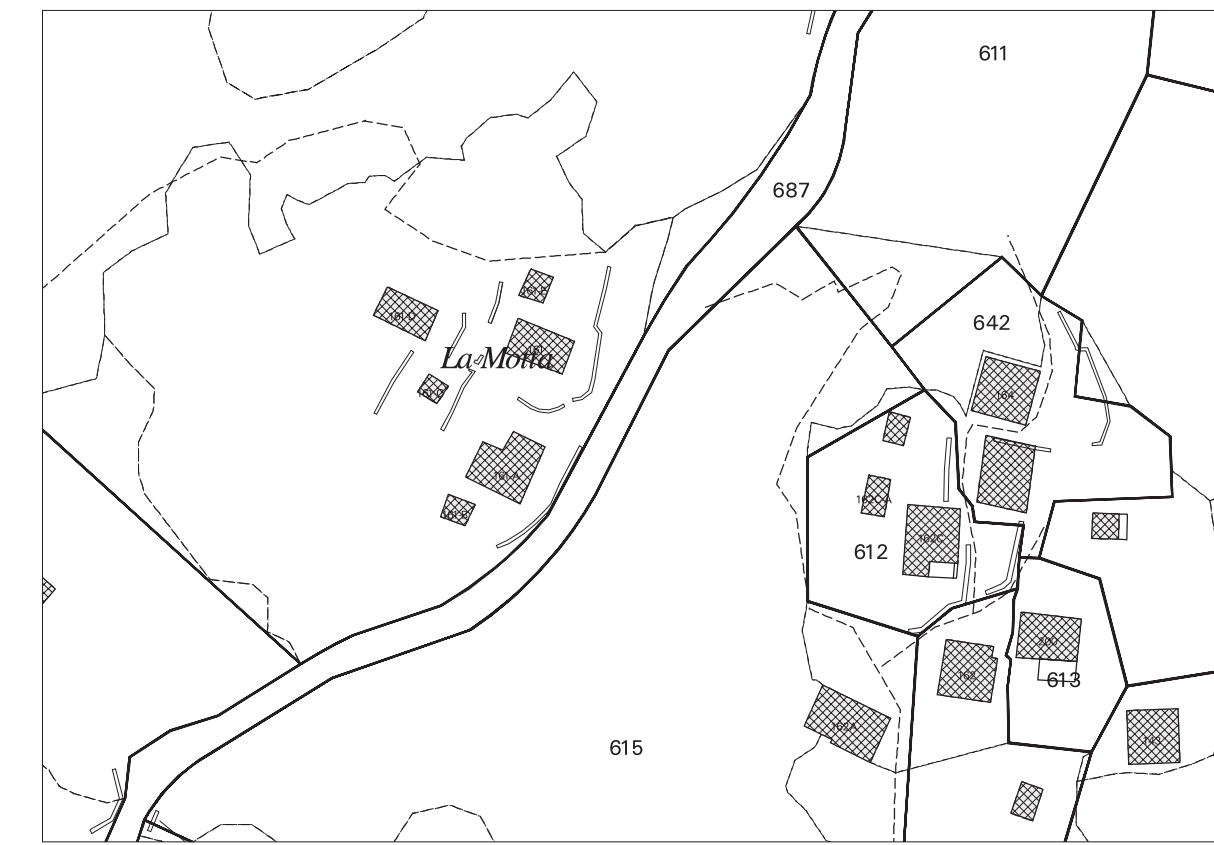
### LEGENDA

- ZONA DI CONSERVAZIONE II
- ZONA AGRICOLA III
- ZONA FORESTALE III
- ALTRO TERRITORIO III
- ZONA DI PROTEZIONE DEL PAESAGGIO
- ZONA DI PERICOLO ELEVATO I
- LIMITE BOSCO ACCERTATO

### INFORMAZIONE

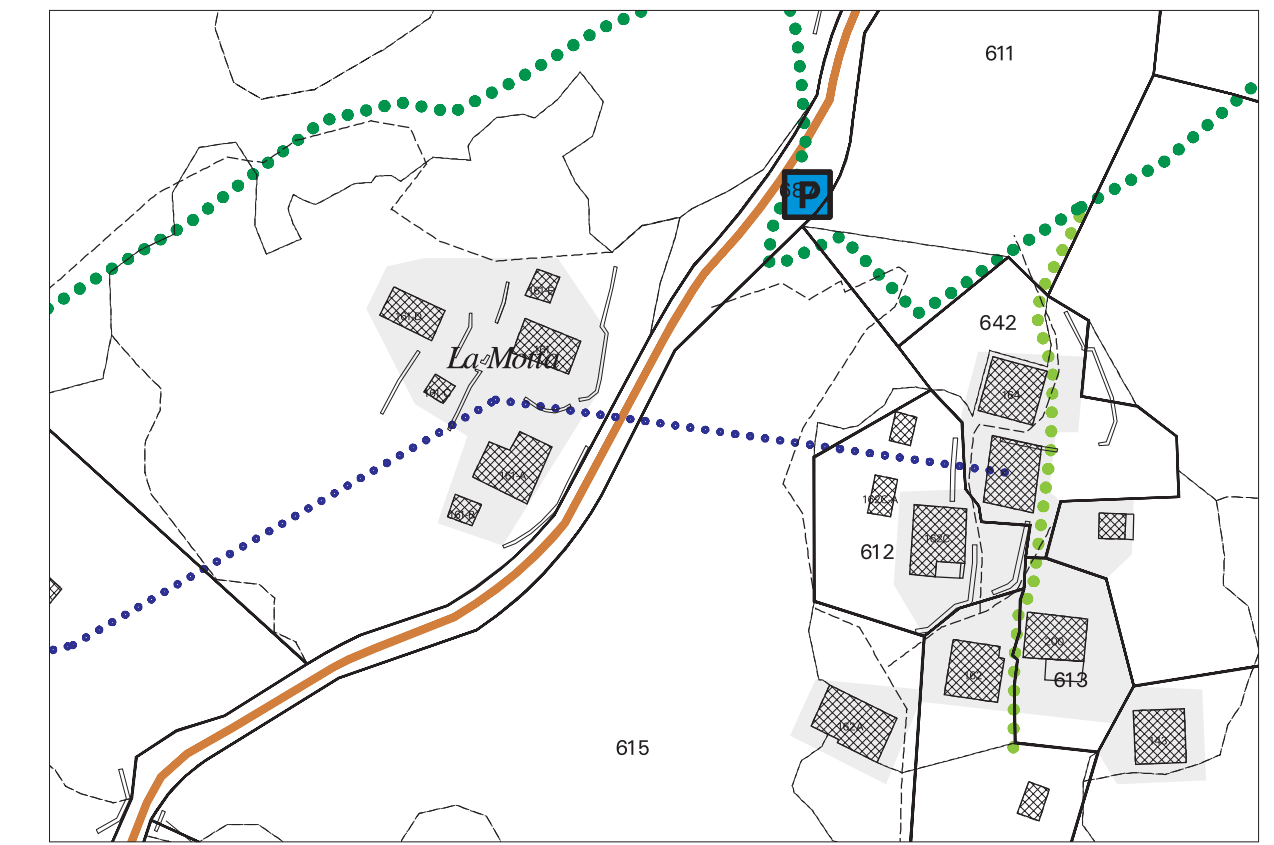
SETTORE DI RILEVAMENTO PER LE ZONE DI PERICOLO

### PIANO GENERALE DELLE STRUTTURE



SENZA MODIFICHE

### PIANO GENERALE DI URBANIZZAZIONE



### LEGENDA

- INFO  
esist.    esist.    prog.
- ZONA DI CONSERVAZIONE
  - STRADA AGRICOLA-FORESTALE
  - SENTIERO / PERCORSO PEDONALE
  - PARCHEGGIO
  - ACQUEDOTTO
  - DEPURAZIONE:  
Per lo smaltimento delle acque luride vale:  
Impianto di depurazione di gruppo  
e dispersione nel terreno



	<b>ASSEMBLEA COMUNALE</b>			
	Sachbearb. SW / planplot.aml	Datum Plan 24.02.05	Plan Gr. 84 x 30 cm	Auftrags-Nr. 2010
CH-7000 CHUR, TITTELWESENSTR. 55, Tel. 081 284 59 93	Ausgabe vom 24.02.2005	letzte Rev.	M 1: 1000	Plan Nr. 2010.zge-13