


Cantone dei Grigioni



Comune di **ROSSA**

Pro de Leura

## PIANIFICAZIONE LOCALE

# 1 : 1'000

DECISO DALL' ASSEMBLEA COMUNALE

DEL:  
IL SINDACO  
IL SEGRETARIO

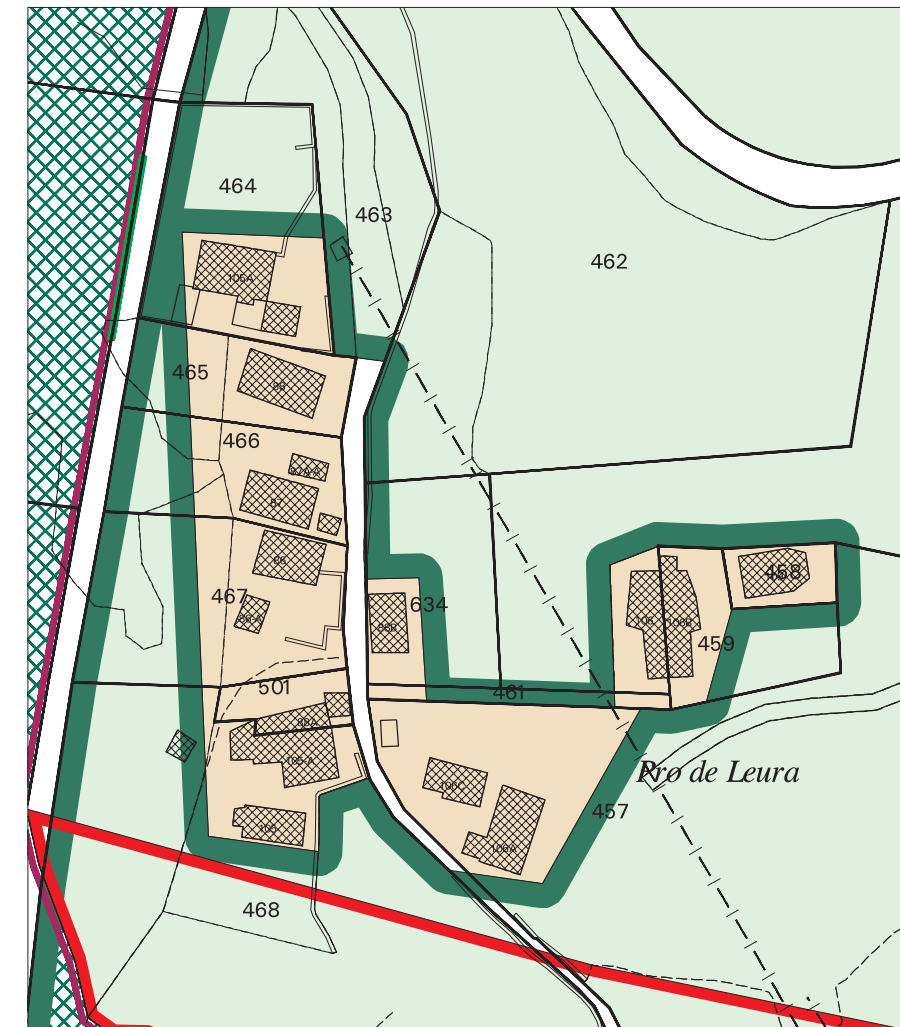
APPROVATO DAL GOVERNO  
IL:

DECRETO NO.:








IL PRESIDENTE

IL CANCELLIERE

### PIANO DELLE ZONE



#### LEGENDA

-  ZONA DI CONSERVAZIONE
-  ZONA AGRICOLA
-  ZONA FORESTALE
-  ALTRO TERRITORIO
-  ZONA DI PROTEZIONE DEL PAESAGGIO
-  ZONA DI PERICOLO ELEVATO I
-  LIMITE BOSCO ACCERTATO

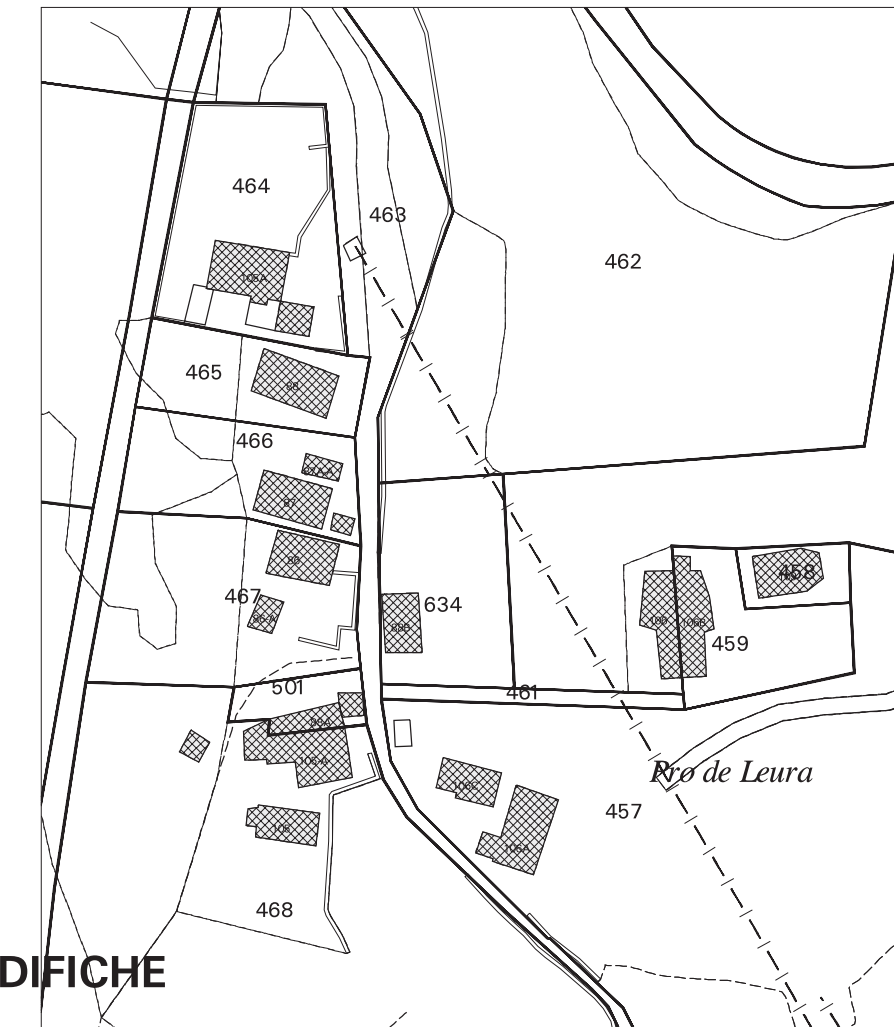
#### INFORMAZIONE

-  SETTORE DI RILEVAMENTO PER LE ZONE DI PERICOLO

GS

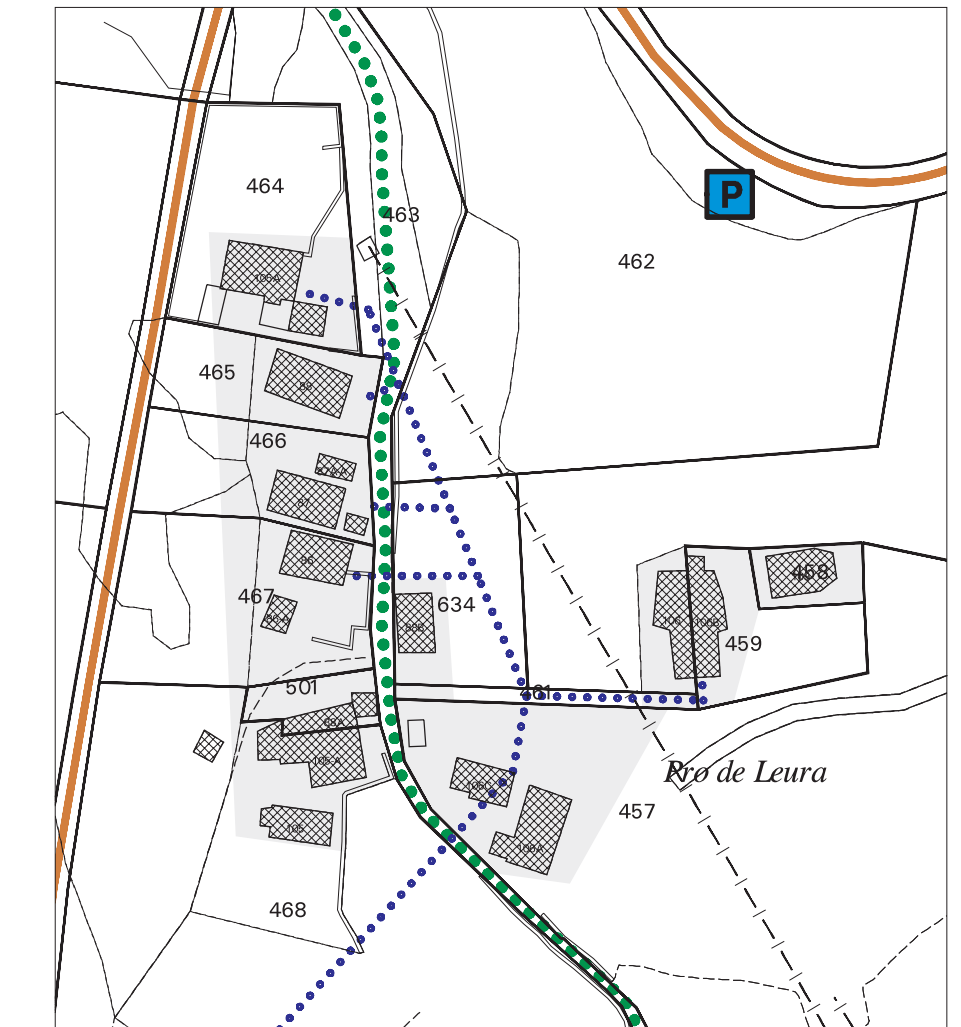
- II
- III
- III
- III

### PIANO GENERALE DELLE STRUTTURE








SENZA MODIFICHE

### PIANO GENERALE DI URBANIZZAZIONE



#### LEGENDA

- INFO  
esist.    esist.    prog.
-  ZONA DI CONSERVAZIONE
  -  STRADA AGRICOLA-FORESTALE
  -  SENTIERO
  -  PARCHEGGIO
  -  ACQUEDOTTO
  -  CANALIZZAZIONE
- DEPURAZIONE:  
Per lo smaltimento delle acque luride vale:  
Impianto di depurazione di gruppo  
e dispersione nel terreno



 <b>GIS-PLAN</b> <small>P. HUSER S. WERDER</small> <small>CH-7000 CHUR TITTELWESSENSTR. 55 '41 081 284 59 93</small>	<b>ASSEMBLEA COMUNALE</b>		Plan Gr.	84 x 30 cm	Auftrags-Nr.	2010
	Sachbearb.	SW / planplot.aml	Datum Plan	24.02.05	letzte Rev.	
	Ausgabe vom	24.02.2005	M 1:	1000	Plan Nr.	2010.zge-15