


Cantone dei Grigioni



Comune di **ROSSA**

Scandalasc

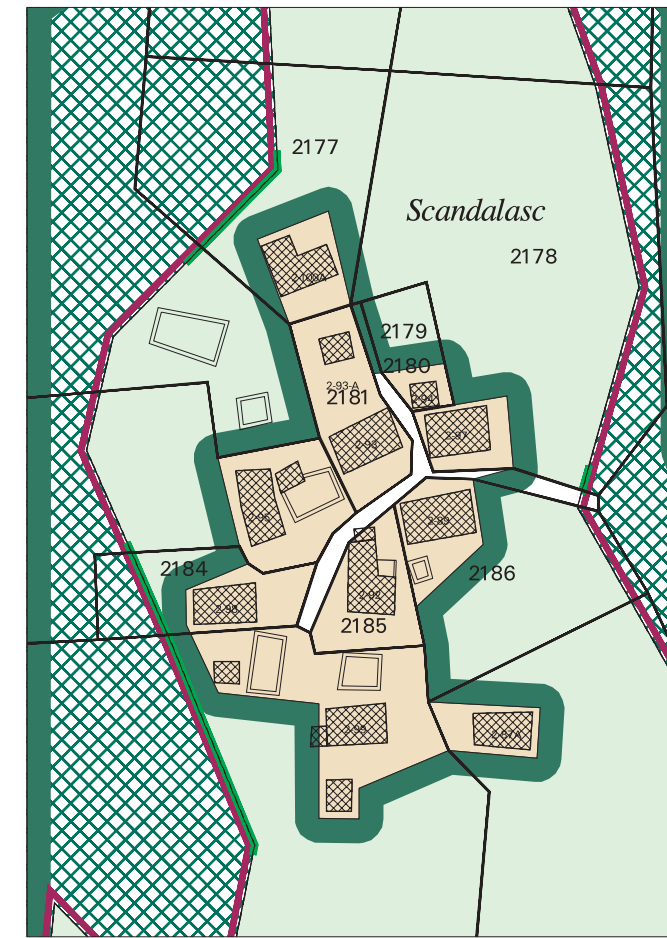
PIANIFICAZIONE LOCALE

1 : 1'000

ESPOSIZIONE PUBBLICA

04.10.2004 - 04.11.2004

PIANO DELLE ZONE



LEGENDA

- ZONA DI CONSERVAZIONE
 - ZONA AGRICOLA
 - ZONA FORESTALE
 - ALTRO TERRITORIO
-
- ZONA DI PROTEZIONE DEL PAESAGGIO
 - ZONA DI PROTEZIONE DELLE ACQUE
- L'INTERO PERIMETRO DEL PIANO SI TROVA NELLA ZONA
-
- LIMITE BOSCO ACCERTATO

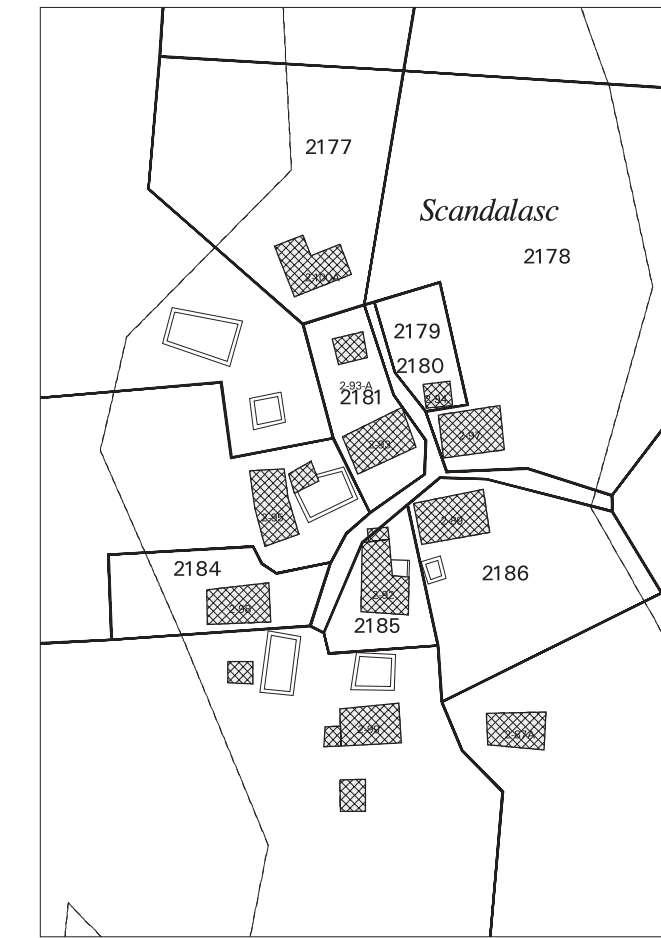
INFORMAZIONE

SETTORE DI RILEVAMENTO PER LE ZONE DI PERICOLO

GS

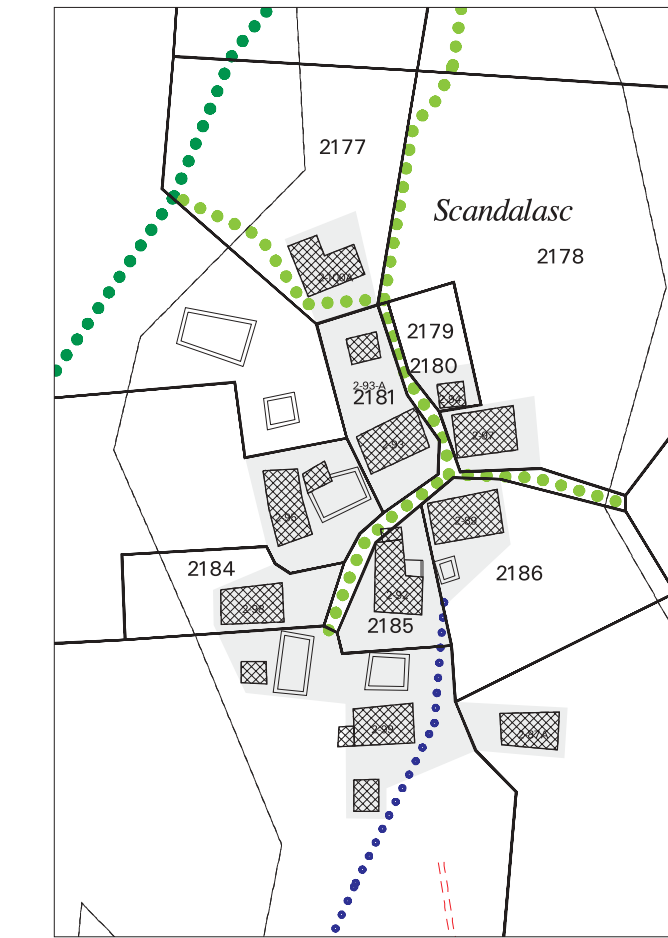
- II
- III
- III
- III

PIANO GENERALE DELLE STRUTTURE



SENZA MODIFICHE

PIANO GENERALE DI URBANIZZAZIONE



LEGENDA

- INFO
esist. esist. prog.
- ZONA DI CONSERVAZIONE
 - SENTIERO
 - ACQUEDOTTO
 - CANALIZZAZIONE
- DEPURAZIONE:
Canalizzazione:
Impianto di depurazione di gruppo e dispersione nel terreno
vedi piano 10'000



	ESPOSIZIONE PUBBLICA			
	Sachbearb. SW / planplot.aml	Datum Plan 13.09.04	Plan Gr. 84 x 30 cm	Auftrags-Nr. 2010
CH-7000 CHUR, TITTELWESENSTR. 55 '41 OR 284 59 93	Ausgabe vom 17.09.2004	letzte Rev.	M 1: 1000	Plan Nr. 2010.zge-18