


Cantone dei Grigioni



Comune di **ROSSA**

La Piotela

# PIANIFICAZIONE LOCALE

## 1 : 1'000

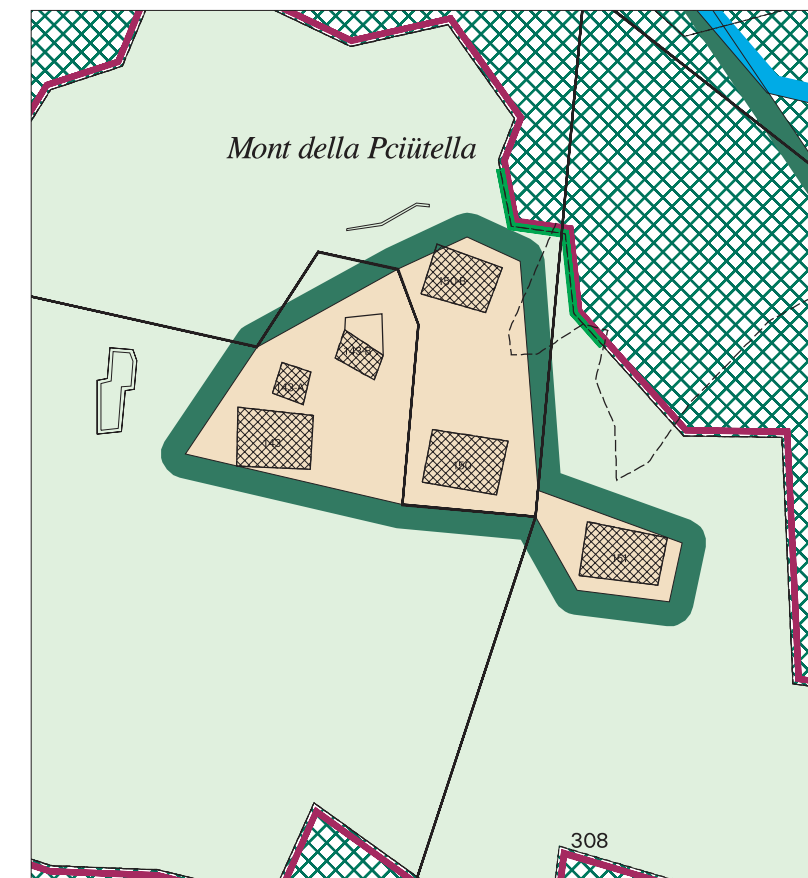
DECISO DALL' ASSEMBLEA COMUNALE

DEL: **02.04.2005**

APPROVATO DAL GOVERNO

IL: **DECRETO NO.:**

### PIANO DELLE ZONE



### LEGENDA

- ZONA DI CONSERVAZIONE
- ZONA AGRICOLA
- ZONA FORESTALE

- ZONA DI PROTEZIONE DEL PAESAGGIO
- ZONA DI PROTEZIONE DELLE ACQUE

LIMITE BOSCO ACCERTATO

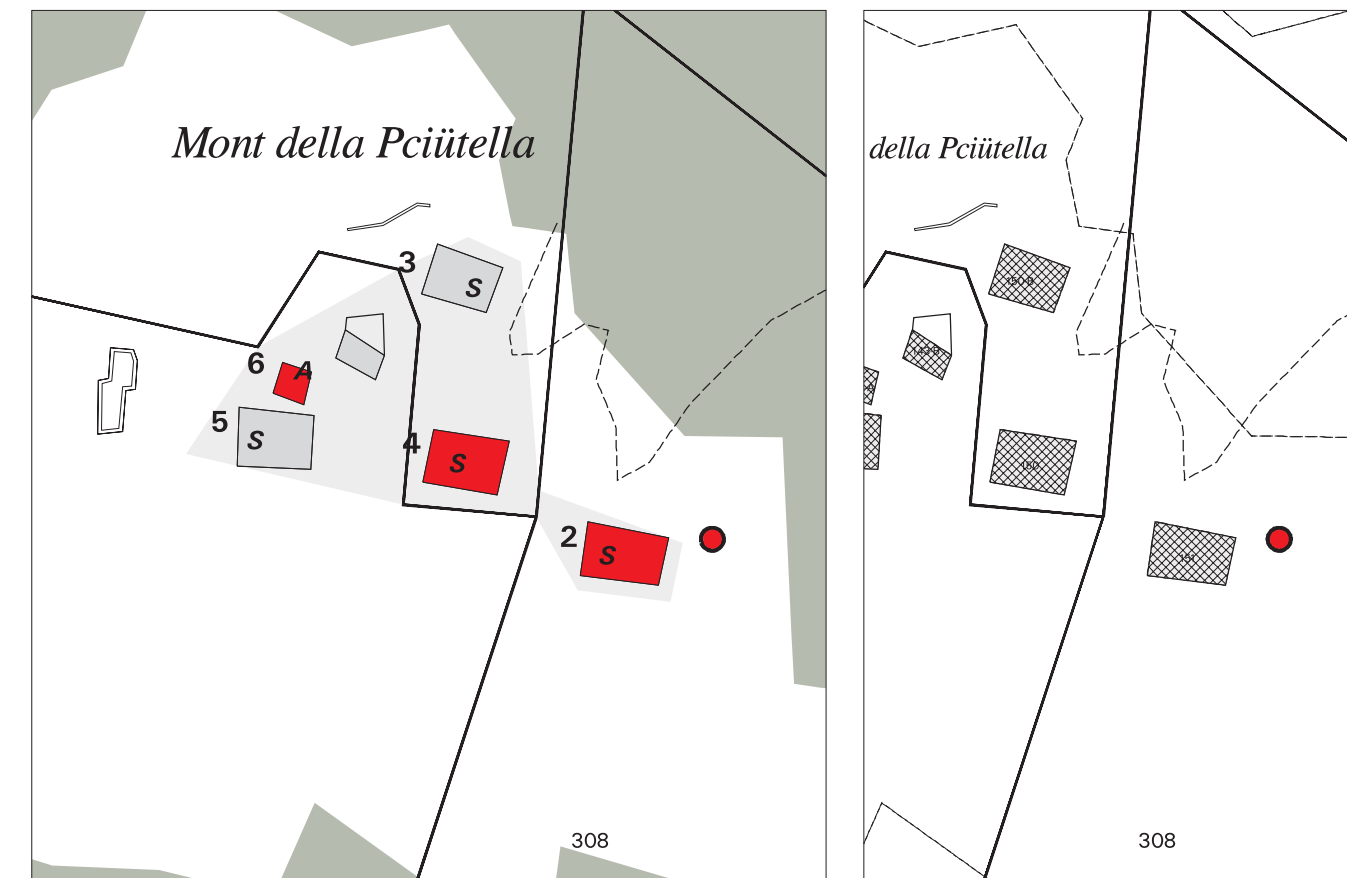
### INFORMAZIONE

SETTORE DI RILEVAMENTO PER LE ZONE DI PERICOLO

GS

- II
- III
- III

### PIANO GENERALE DELLE STRUTTURE



MODIFICA INTEGRATA NEL PIANO

MODIFICA del 2.04.2005

### LEGENDA

EDIFICIO DA PROTEGGERE

OGGETTO CULTURALE

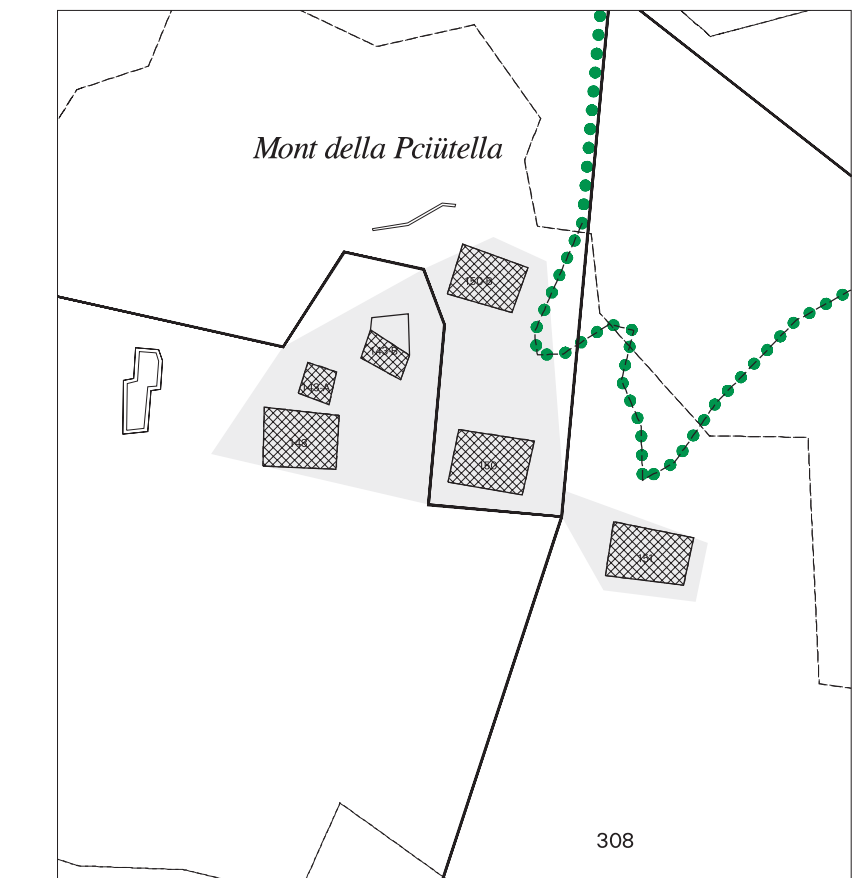
### INFORMAZIONE

**A** ABITAZIONE      **S** STALLA

**23** NUMERO DEL INVENTARIO  
 ZONA DI CONSERVAZIONE

APPROVATO DAL GOVERNO CON IL DECRETO NO.1619 DEL 14 SETTEMBRE 1999

### PIANO GENERALE DI URBANIZZAZIONE



### LEGENDA

INFO  
esist.      esist.      prog.

ZONA DI CONSERVAZIONE

SENTIERO

DEPURAZIONE:  
Per lo smaltimento delle acque luride vale:  
Impianto di depurazione di gruppe  
e dispersione nel terreno



<b>ASSEMBLEA COMUNALE</b>		Datum Plan 31.08.2005		Plan Gr. 84 x 30 cm	Auftrags-Nr. 2010
Schbearb. P. HUSER S. WERDER	SW / planplot.am	Ausgabe vom 01.09.2005	letzte Rev.	M 1: 1000	Plan Nr. 2010.zge-17