



Informazioni turistiche
Gästeeinformation

Ente Turistico Regionale del Moesano Tel. +41(0)91 832 12 14
la Dogàna Fax +41(0)91 832 11 55
CH-6565 San Bernardino info@visit-moesano.ch

Tip del giorno / Tagestipp

PREVISIONI PER LA SETTIMANA DI CARNEVALE 10-18.02.2018









SCI DI FONDO: Anello FORNAS in NOTTURNA illuminato ogni sera dalle 17h00 alle 22h00

SAN BERNARDINO stagione invernale 2017/18 --> 16 dicembre 2017 - 2 aprile 2018, GIORNALMENTE dal 26 dicembre 2017

ROSSA (Valle Calanca) stagione invernale 2017/18 --> impianti di risalita aperti durante l'intera settimana di Carnevale (10-18.02.2018)

Impianti di risalita / Bergbahnen

PIAN CALES - San Bernardino

-   Pian Cales
-   Tapis roulant Pian Cales
-   Baby-Lift Campana
-   Tapis roulant Campana



















PIAN SAN GIACOMO - Mesolcina

-   Baby-Lift Pian San Giacomo



















ROSSA - Calanca (www.frott.ch)

-   Skilift Rossa
-   Babylift Rossa

Piste sci di fondo / Langlaufloipen (40,5 / 40,5 km)

- | | | |
|--|--|--|
|   Pista Diga 6,1 km |   Pista Fracch 2,4 km |   Pista Fracch-Diga 8,2 km |
|   Pista Fornas 1,9 km |   Pista Pian Doss 3,5 km |   Pista Lido 1,3 km |
|   Pista Forcola 4,4 km |   Piste alternative 5,2 km |   Augio - Calanca 7,5 km |

Sentieri invernali e per ciaspole / Winterwanderwege und Schneeschuhvorschläge (46,2 / 46,2 km)

- | | | |
|---|---|--|
|   Furestin 3,0 km |   Forcola 3,5 km |   Pian Cales 6,5 km |
|   Pont Nef 3,0 km |   Motta d'Anzala 7,0 km |   Augio e Rossa (valle Calanca) 4,0 km |
|   Motta d'Anzala (racchette) 4,0 km |   Passo San Bernardino (racchette) 9,0 km |   Furestin (racchette) 4,2 km |

Pista slitte / Schlittelweg

-   Pian Cales

Campo ghiaccio / Eisbahn

-  Pista ghiaccio
-  Centro Sportivo

Info neve / Schneeinfo	
Altezza della neve a valle / Schneehöhe Tal:	170 cm
Altezza della neve nell'impianto sciistico / Schneehöhe Berg:	190 cm
Neve nuova / Neuschnee:	5 cm
Ultima nevicata / letzter Schneefall:	07.02.2018
Condizione della neve / Schneezustand:	polvere

Livello valanghe / Lawinenstufe: 

Info valanghe in: www.slif.ch

Situazione meteo attuale / Wetter heute


Mercoledì, 14.02.2018


Mattino	Pomeriggio	Sera
 -12 °C	 -13 °C	 -15 °C

Previsione del tempo / Wetterprognose

Giovedì, 15.02.2018	Venerdì, 16.02.2018	Sabato, 17.02.2018
 -4 °C	 -4 °C	 -4 °C

 aperto

 chiuso

 in preparazione

Copyright © 2016 :: **SDDS** powered by [intermaps](#) 